



АДМИНИСТРАЦИЯ ГОРОДА ПЕРМИ
ДЕПАРТАМЕНТ ЗЕМЕЛЬНЫХ ОТНОШЕНИЙ

Сибирская ул., д. 15, Пермь, 614000, тел. (342) 212-46-78, факс 212-41-51
e-mail: dzo@gorodperm.ru, http://www.gorodperm.ru

РАЗРЕШЕНИЕ
на размещение объекта
№ 21-01-44-621 от 29 АПР 2022

Департамент земельных отношений Администрации города Перми в соответствии с пунктом 3 ст. 39.36 Земельного кодекса Российской Федерации, Положением о порядке и условиях размещения объектов на землях или земельных участках, находящихся в государственной или муниципальной собственности, на территории Пермского края без предоставления земельных участков и установления сервитутов, публичного сервитута, утвержденным Постановлением Правительства Пермского края от 22 июля 2015 г. № 478-п, заявлением от 20 апреля 2022 г. № 21-01-06-3521

разрешает ОАО «МРСК Урала» (ИНН 6671163413, ОГРН 1056604000970, место нахождения: 620026, Свердловская область, г. Екатеринбург, ул. Мамина-Сибиряка, д. 140)

размещение объекта: линии электропередачи классом напряжения до 35 кВ, а также связанные с ними трансформаторные подстанции, распределительные пункты и иное предназначенное для осуществления передачи электрической энергии оборудование, для размещения которых не требуется разрешения на строительство (строительство КЛ 10-6 кВ в микрорайоне Парковый. Этап 1 (3 очередь).

способ размещения объекта: подземный

на землях: собственность муниципального образования город Пермь

местоположение: Пермский край, г. Пермь, Дзержинский район
разрешение выдано на срок: 11 месяцев

Дополнительные условия размещения:

Территория, согласно схеме, расположена в зоне с особым условием использования территорий: охранный зона объектов электросетевого хозяйства, охранный зона телефонной канализации с линиями связи, приаэродромная территория аэродрома аэропорта Большое Савино; прочие зоны ограничений: зона катастрофического затопления.

ОАО «МРСК Урала»:

1. Соблюдать Правила охраны электрических сетей, установленные постановлением Правительства Российской Федерации от 24 февраля 2009 г. № 160 «О порядке установления охранных зон объектов электросетевого хозяйства и особых условий использования земельных участков, расположенных в границах таких зон»;

2. Соблюдать Правила охранных зон кабельной линии связи, установленные постановлением Правительства РФ от 09 июня 1995 г. № 578 «Об утверждении Правил охраны линий и сооружений связи Российской Федерации»;

3. Соблюдать Правила охранных зон воздушного пространства, установленные постановлением Правительства Российской Федерации от 11 марта 2010 г. № 138 «Об утверждении Федеральных правил использования воздушного пространства Российской Федерации»;

4. Не допускать на земельном участке размещение объектов без обеспечения инженерной защиты таких объектов от затопления, подтопления;

5. В соответствии с пунктом 7(2) Положения о порядке и условиях размещения объектов на землях или земельных участках, находящихся в государственной или муниципальной собственности, на территории Пермского края без предоставления земельных участков и установления сервитутов, публичного сервитута, утвержденного постановлением Правительства Пермского края от 22 июля 2015 г. № 478-п, представить в департамент земельных отношений в течение 1 месяца с момента размещения объектов материалы контрольной геодезической съемки размещенных объектов на бумажном и электронном носителях на безвозмездной основе.

Приложение: схема предполагаемых к использованию земель или части земельного участка (на 1 л. в 1 экз.)

И.о. начальника отдела предоставления
земельных участков по работе
с юридическими лицами



Н.Н. Борцова

Схема предполагаемых к использованию земель или части земельного участка

Объект: «Строительство КЛ 10-6 кВ в микрорайоне Парковый. Этап 1 (3 очередь)»

Местоположение: Пермский край, Пермский г.о., г. Пермь, Дзержинский район.

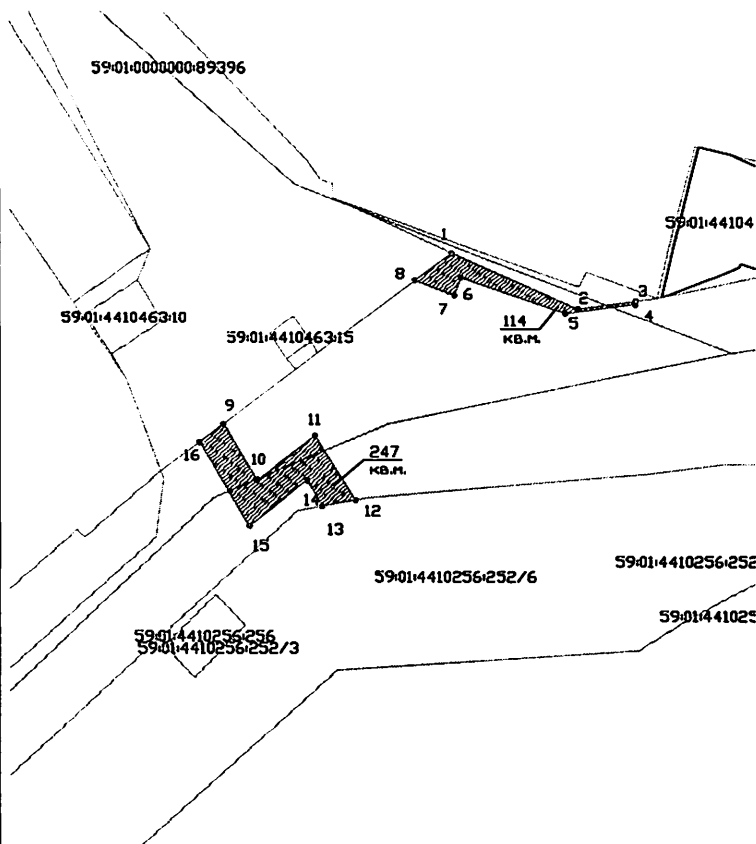
Площадь земель или части земельного участка: 523 кв.м., в том числе :88065/чз1 - 114 кв.м., :88065/чз2 - 247 кв.м., :88065/чз3- 153 кв.м., :88065/чз4 - 9 кв.м.

Категория земель: Земли населенных пунктов.

Вид разрешенного использования: -

Каталог координат в МСК-59:

:88065/чз1		
№ точки	X	Y
1	517111,33	2226668,09
2	517100,21	2226692,68
3	517101,79	2226704,11
4	517101,18	2226703,93
5	517099,27	2226690,21
6	517106,46	2226670,02
7	517102,83	2226668,66
8	517105,93	2226660,91
:88065/чз2		
9	517077,44	2226623,02
10	517066,23	2226629,65
11	517075,12	2226641,14
12	517062,42	2226649,01
13	517061,25	2226642,67
14	517066,30	2226639,55
15	517057,32	2226627,95
16	517073,81	2226618,19
:88065/чз3		
17	516928,64	2226525,86
18	516922,93	2226525,29
19	516910,08	2226510,74
20	516907,41	2226510,83
21	516901,25	2226503,98
22	516901,85	2226504,24
23	516904,38	2226498,50
24	516910,86	2226505,68
25	516924,56	2226521,10
26	516928,27	2226525,43
:88065/чз4		
27	516751,18	2226311,57
28	516751,14	2226317,61
29	516748,12	2226311,52



Описание границ смежных землепользователей:

от точки 1 до точки 3 земли общего пользования
от точки 3 до точки 8 участок КН 59:01:0000000:88065
от точки 8 до точки 1 участок КН 59:01:0000000:89396

от точки 9 до точки 12 участок КН 59:01:0000000:88065
от точки 12 до точки 13 участок КН 59:01:4410256:252
от точки 13 до точки 16 участок КН 59:01:0000000:88065
от точки 16 до точки 9 участок КН 59:01:0000000:89396

от точки 17 до точки 18 участок КН 59:01:4410256:252
от точки 18 до точки 20 земли общего пользования
от точки 20 до точки 21 участок КН 59:01:0000000:88065
от точки 21 до точки 23 участок КН 59:01:04410256:254
от точки 23 до точки 17 участок КН 59:01:0000000:88065

от точки 27 до точки 28 участок КН 59:01:4410256:254
от точки 28 до точки 29 участок КН 59:01:4410429:373
от точки 29 до точки 27 участок КН 59:01:0000000:88065

Масштаб 1:1000



МП

для юридических лиц
и индивидуальных предпринимателей)

(подпись, расшифровка подписи)

Верно

Условные обозначения:

:ЗУ1	- условный номер земельного участка
—	- вновь образованная часть границы, сведения о которой достаточны для определения ее местоположения
—	- существующая часть границы, имеющиеся в ГКН сведения о которой достаточны для определения ее местоположения
:17	- номер земельного участка в кадастровом квартале
59:01:4410256	- номер кадастрового квартала
—	- граница кадастрового квартала

Лист 1

Схема предполагаемых к использованию земель или части земельного участка

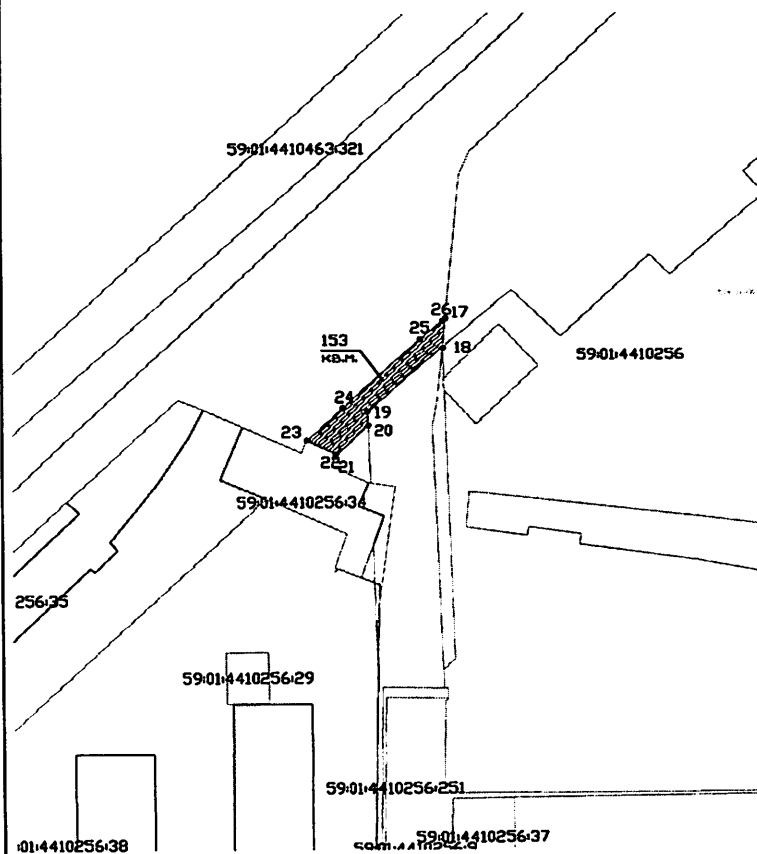
Объект: «Строительство КИ 10-6 кв в микрорайоне Парковый. Этап 1 (3 очередь)»

Местоположение: Пермский край, Пермский г.о., г. Пермь, Дзержинский район.

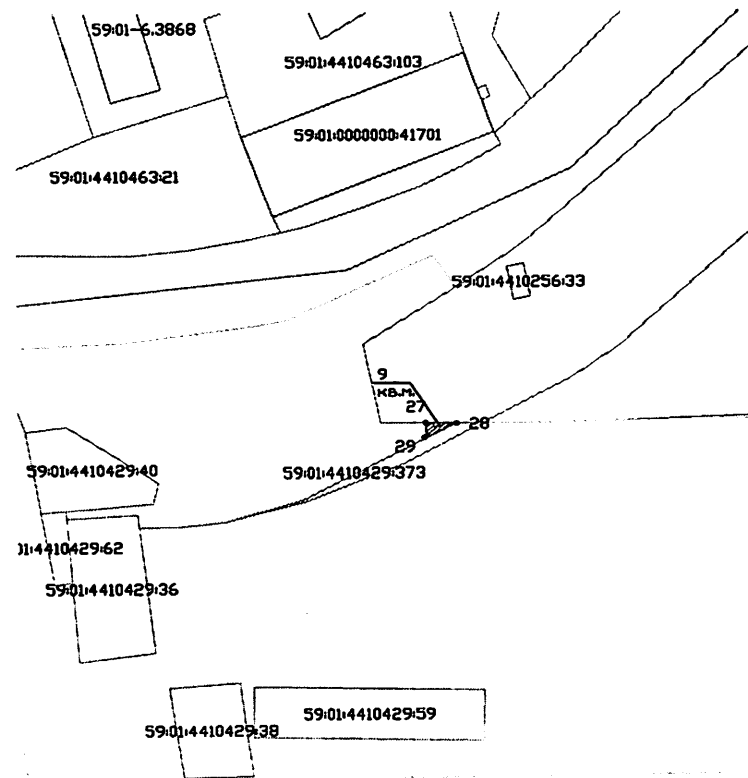
Площадь земель или части земельного участка: 523 кв.м., в том числе :88065/чзу1 - 114 кв.м., :88065/чзу2 - 247 кв.м., :88065/чзу3- 153 кв.м., :88065/чзу4 - 9 кв.м.

Категория земель: Земли населенных пунктов.

Вид разрешенного использования: -



Масштаб 1:1000



Условные обозначения:

:ЗУ1	- условный номер земельного участка
—	- вновь образованная часть границы, сведения о которой достаточны для определения ее местоположения
—	-существующая часть границы, имеющиеся в ГКН сведения о которой достаточны для определения ее местоположения
:17	- номер земельного участка в кадастровом квартале
59:01:4410256	- номер кадастрового квартала
—	- граница кадастрового квартала

Лист 2



Заявитель

МП

(для юридических лиц

и индивидуальных предпринимателей)

(подпись, расшифровка подписи)

Верно